

**UCHWAŁA NR XLIX/ 337 /2010
RADY MIEJSKIEJ W KSIĄŻU WLKP.**

z dnia 08 listopada 2010 r.

w sprawie zaliczenia drogi na terenie gminy Książ Wlkp. do kategorii dróg gminnych i ustalenia jej przebiegu.

Na podstawie art. 18 ust. 2 pkt 15 ustawy z dnia 8 marca 1990 r. o samorządzie gminnym (tekst jednolity Dz. U. z 2001 r. Nr 142, poz. 1591; z 2002 r. Nr 23, poz. 220, Nr 62, poz. 558, Nr 113, poz. 984, Nr 153, poz. 1271, Nr 214, poz. 1806; z 2003 r. Nr 80, poz. 717, Nr 162, poz. 1568; z 2004 r. Nr 102, poz. 1055, Nr 116, poz. 1203, z 2005 r. Nr 172, poz. 1441, Nr 175 poz. 1457, z 2006 r. Nr 17, poz. 128, Nr 181, poz. 1337, z 2007 r. Nr 48 poz. 327, Nr 138 poz. 974, Nr 173 poz. 1218, z 2008 r. Nr 180 poz. 1111, Nr 223, poz. 1458, z 2009 r. Nr 52, poz. 420, Nr 157, poz. 1241, z 2010 r. Nr 28, poz. 142, Nr 28, poz. 146, Nr 106, poz. 675) oraz art. 7 ust. 2 i 3 ustawy z dnia 21 marca 1985 r. o drogach publicznych (tekst jednolity Dz. U. z 2007 r. Nr 19, poz. 115, Nr 23, poz. 136, Nr 192, poz. 1381, z 2008 r. Nr 54, poz. 326, Nr 218, poz. 1391, Nr 227 poz. 1505, z 2009 r. Nr 19, poz. 100, Nr 19, poz. 101, Nr 86, poz. 720, Nr 168, poz. 1323, z 2010 r. Nr 106, poz. 675, Nr 152, poz. 1018) Rada Miejska w Książu Wlkp. po zasięgnięciu opinii Zarządu Powiatu Śremskiego uchwała co następuje:

§ 1. Zalicza się do kategorii dróg gminnych, drogę położoną na terenie gminy Książ Wlkp., obręb Jarosławki dz. nr 38/6 o przebiegu droga powiatowa nr 4070P do miejscowości Obreda.

§ 2. Szczegółowe położenie i przebieg drogi wymienionej w §1 określone jest na mapie stanowiącej załącznik do uchwały.

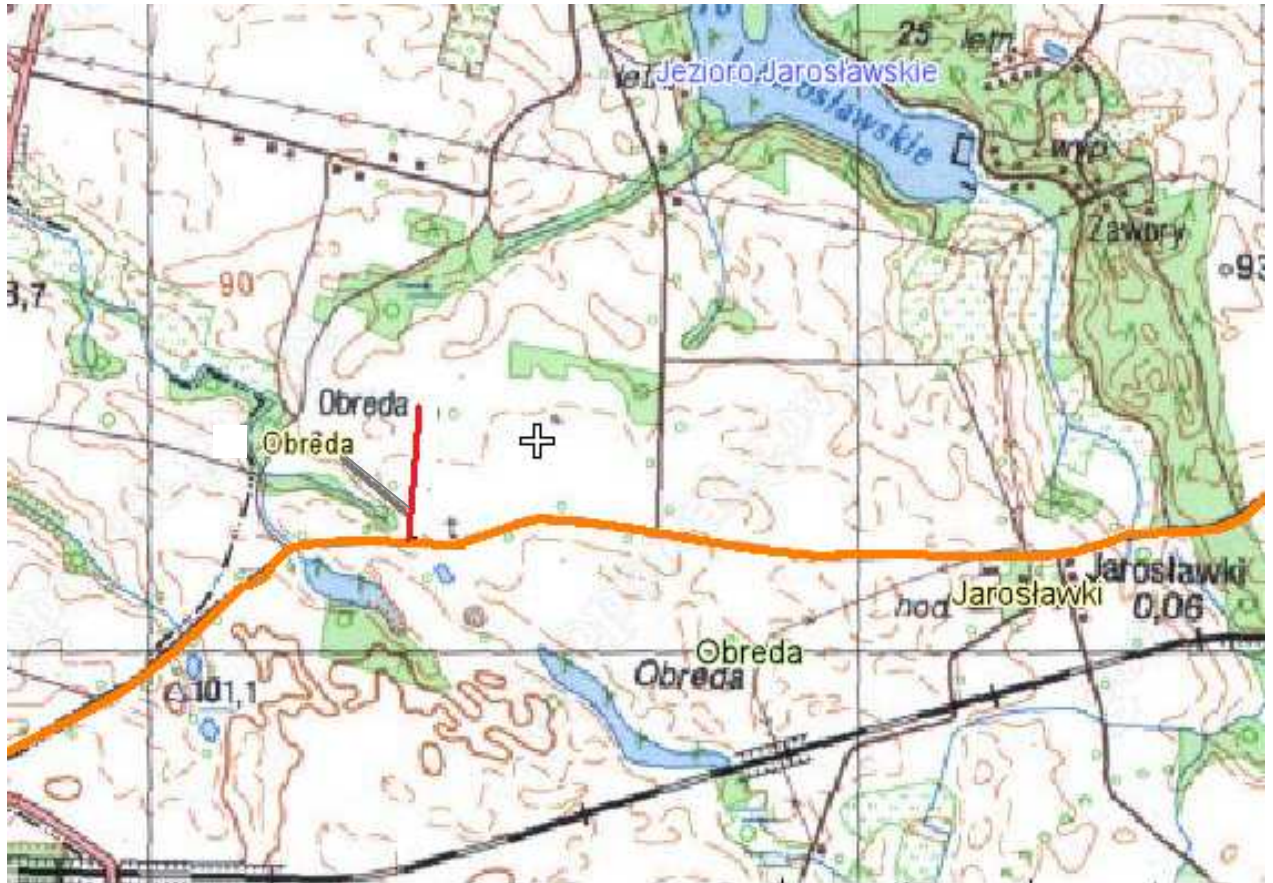
§ 3. Zaliczenie drogi o której mowa w §1 do kategorii dróg gminnych zostanie dokonane z mocą od dnia 1 stycznia 2012 r.




§ 4. Wykonanie uchwały powierza się Burmistrzowi Książa Wlkp.

§ 5. Uchwała wchodzi w życie po upływie 14 dni od dnia jej ogłoszenia w Dzienniku Urzędowym Województwa Wielkopolskiego.

Przewodniczący
Rady Miejskiej w Książu Wlkp.
/-/ Paweł Walkowiak

Załącznik
do Uchwały Nr XLIX/ 337/2010
Rady Miejskiej w Książu Wlkp.
z dnia 8 listopada 2010 r.



-  dz. nr 38/6 obręb Jarosławki - proponowana do zaliczenia do kategorii drogi gminnej
-  droga powiatowa nr 4070P
-  droga wewnętrzna

Przewodniczący
Rady Miejskiej w Książu Wlkp.
/-/ Paweł Walkowiak

Uzasadnienie

do Uchwały Nr XLIX/ 337 /2010 Rady Miejskiej w Książu Wlkp. z dnia 8 listopada 2010 r.

Działka nr 38/6 w obrębie Jarosławki położona na terenie gminy Książ Wlkp. została wydzielona na podstawie decyzji Burmistrza Książa Wlkp. o ustaleniu lokalizacji inwestycji celu publicznego z przeznaczeniem na drogę gminną.

W sprawie zaliczenia drogi do kategorii dróg gminnych oraz ustalenia jej przebiegu zwrócono się o opinię do Zarządu Powiatu Śremskiego. Uchwałą nr 198/1337/10 Zarządu Powiatu w Śremie z dnia 20-10-2010 r. uzyskano opinię pozytywną.

Mając powyższe na uwadze należy uznać podjęcie uchwały za zasadne.

Burmistrz
/-/ Teofil Marciniak